

Gemarkung Gächingen  
Gemeinde St. Johann

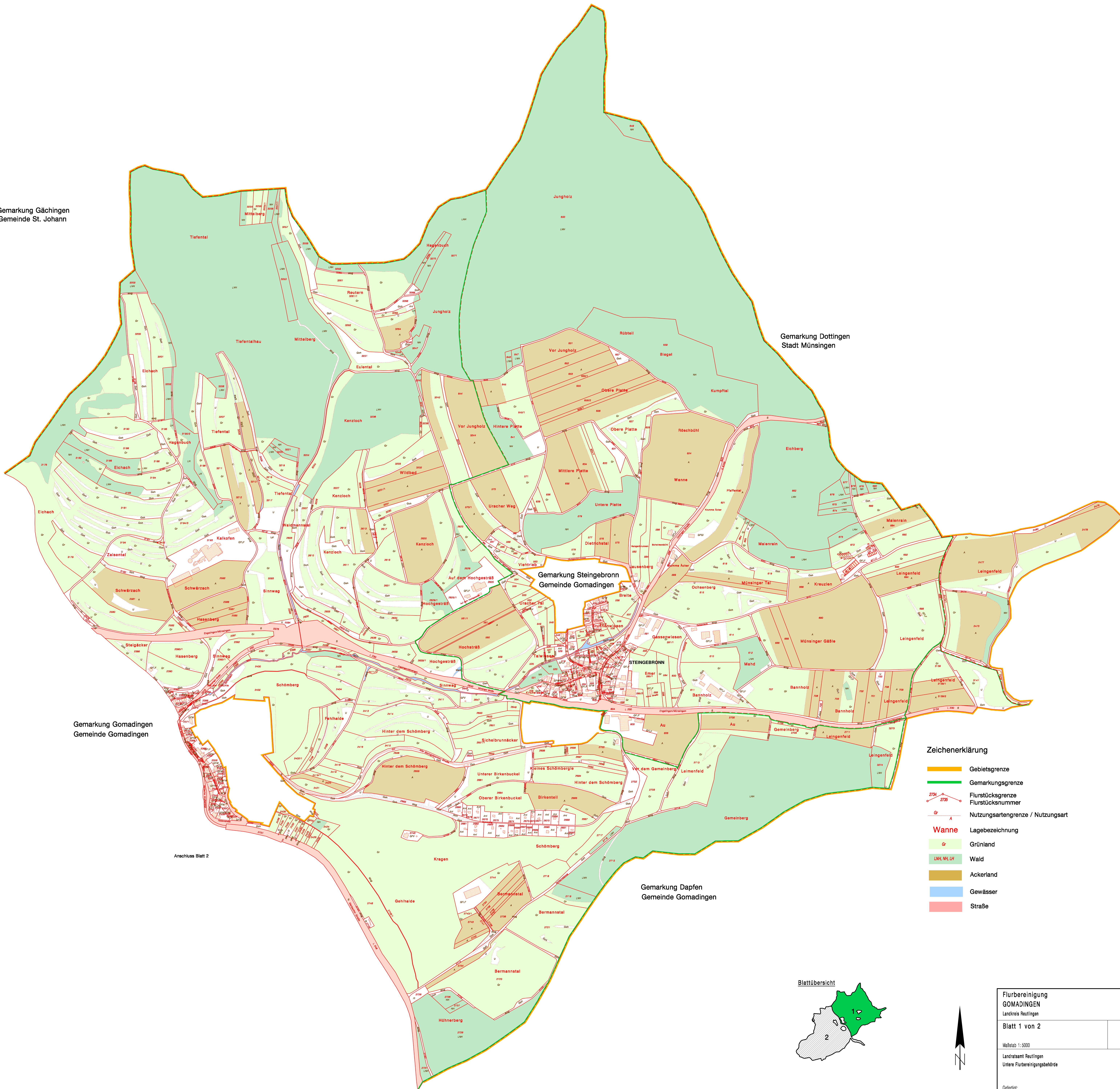
Gemarkung Dottingen  
Stadt Münsingen

Gemarkung Steingebronn  
Gemeinde Gomadingen











Gemarkung Gomadingen  
Gemeinde Gomadingen

Gemarkung Dapfen  
Gemeinde Gomadingen

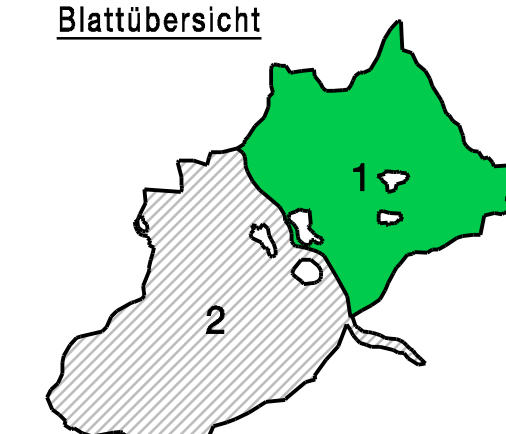
Anschluss Blatt 2



**Zeichenerklärung**

-  Gebietsgrenze
-  Gemarkungsgrenze
-  Flurstücksgrenze  
Flurstücksnummer
-  Nutzungsartengrenze / Nutzungsart
-  Wanne Lagebezeichnung
-  Grünland
-  Wald
-  Ackerland
-  Gewässer
-  Straße

**Blattübersicht**



Flurbereinigung <b>GOMADINGEN</b> Landkreis Reutlingen	2140
Blatt 1 von 2	
Maßstab 1:5000 Landratsamt Reutlingen Untere Flurbereinigungsbehörde	
Gefertigt:	